- *Ga verder in de richting van het dorp Moinet. 200 m vóór de ingang tot het dorp ligt aan je linkerkant een natuurreservaat dat behoort tot de Réserves Naturelles et Ornithologiques de Belgique (RNOB).* 4
- *Vóór je afdaalt naar Moinet neem je het wegje tussen 2 weiden aan je rechterkant. Ga aan het eind daarvan weer naar rechts en loop ongeveer 200 m richting Longvilly-Bourcy. Ga rechtdoor aan het kruispunt. Sla vervolgens de Chemin des Bœufs in en wandel door tot Bourcy.*

- Suivre la direction du village de Moinet. 200 m avant l'entrée du village sur la gauche, se trouve une réserve naturelle qui appartient aux Réserves Naturelles et Ornithologiques de Belgique (RNOB). 4
- Avant la descente vers Moinet, emprunter le chemin qui se situe entre 2 prairies à droite. Au terme de celui-ci, reprendre à droite vers Longvilly-Bourcy sur 200 m environ. Au carrefour, continuer tout droit, prendre ensuite « le Chemin des Bœufs » et continuer la promenade jusque Bourcy.

Syndicat d'Initiative de Bastogne
Place McAuliffe, 60
B-6600 Bastogne
+32 61 21 27 11
www.bastogne-tourisme.be

En collaboration avec
la Grande Forêt d'Anlier
www.grandeforetdanlier.be

Les Forêts d'Ardenne — La Grande Forêt d'Anlier

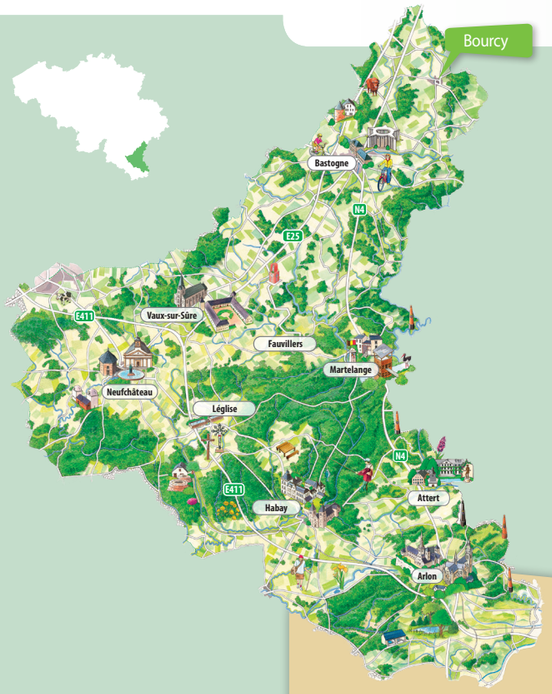

© Layout : www.LARDOGRAPHIC.lu - Illustrations : C. Pivet

Promenade du gros bois à Bourcy

Bastogne



Forêt d'Anlier, Pays du Slow tourisme

9,6 km — ? m

Parc naturel Haute Sûre Forêt d'Anlier

Wallonie tourisme CGT

Union européenne

Départ : L'ancienne gare de Bourcy 1

→ La Balade du Gros Bois vous fait découvrir la nature de sa région.

→ Bourcy : village de la commune qui s'est développé à la fin du XIXe siècle grâce à la liaison de chemin de fer entre Bastogne et Gouvy, désaffectée aujourd'hui. On pouvait alors y trouver également une poste, une gendarmerie, …

→ 1,37 km après le début de la promenade, suivre le Ravel de Gouvy 2, ancienne voie de chemin de fer pendant environ 2 kilomètres, jusqu'à ce que la promenade la quitte pour suivre un chemin qui s'en éloigne. Au carrefour, prendre à droite (2,75 km après le départ), en direction de la vallée de la Woltz, qui révèle des endroits forts en biodiversité 3.

Vertrek : Het oude station van Bourcy 1

→ *Tijdens de wandeling van Gros Bois bewonder je de natuurpracht van deze streek.*

→ *Bourcy: een dorp van de gemeente dat aan het eind van de 19e eeuw ontlook dankzij de spoorverbinding tussen Bastenaken en Gouvy, die ondertussen niet meer in gebruik is. Er was toen ook onder meer een postkantoor en een bureau van de rijkspolitie.*

→ *Volg 1,37 km na het begin van de wandeling zo'n 2 kilometer lang de Ravel van Gouvy* 2*, een oude spoorweg, tot het wandelpad die de spoorweg verlaat om een ander pad weg van het spoor te volgen. Ga aan het kruispunt naar rechts (2,75 km na het vertrekpunt), richting de vallei van Woltz met haar rijke biodiversiteit* 3.

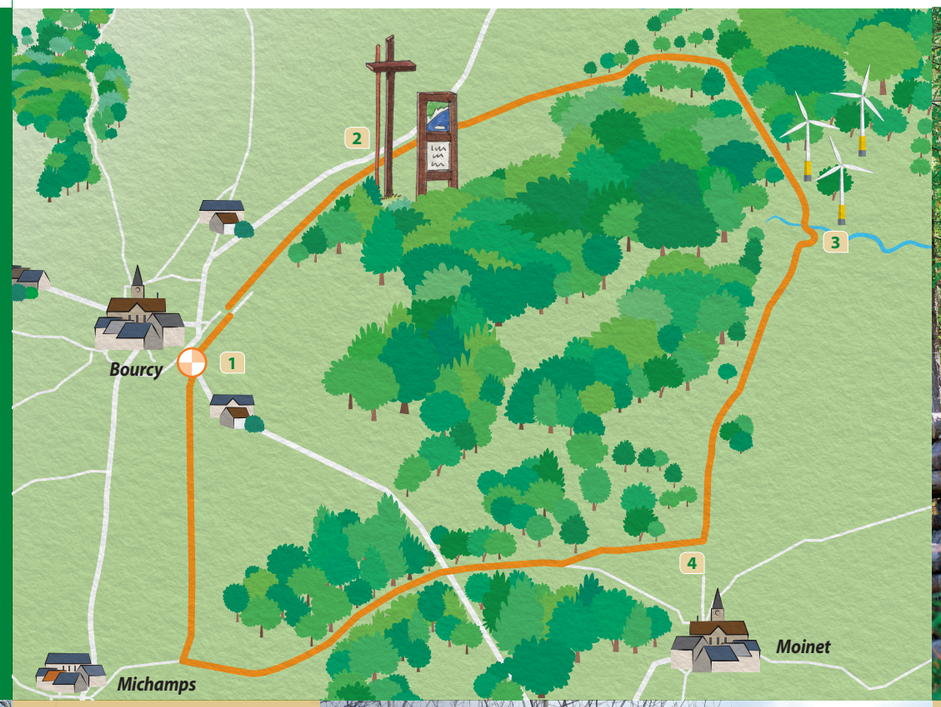





© J. Ramir

Le tracé ci-dessus est indicatif, les cartes détaillées sont en vente dans les Syndicats d'Initiative, Offices et Maisons du Tourisme.
De routeaanduidingen zijn indicatief. De gedetailleerde parcours zijn te koop in de 'Syndicats d'Initiative', 'Offices du Tourisme' en de 'Maisons du Tourisme'.

9,6 km ? m